

ČESKÁ REPUBLIKA

STÁT, VE KTERÉM ŽIJEME, SE NAZÝVÁ
ČESKÁ REPUBLIKA.

NACHÁZÍ SE VE STŘEDU EVROPY.

MAPA EVROPY:



ČESKÁ
REPUBLIKA

S ČESKOU REPUBLIKOU SOUSEDÍ 4 STÁTY:

NĚMECKO, POLSKO, SLOVENSKO, RAKOUSKO.

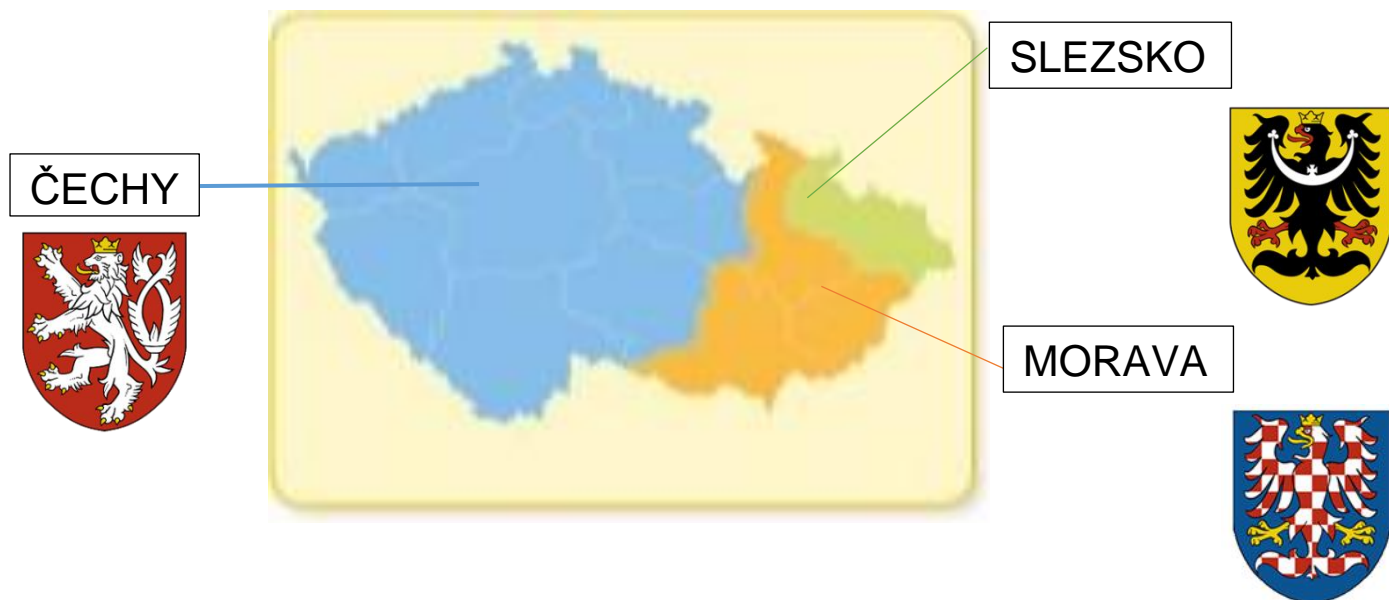
MAPA STŘEDU EVROPY:



DOPLŇ K VLAJKÁM NÁZVY SOUSEDNÍCH
STÁTŮ ČR:


ÚZEMÍ NAŠEHO STÁTU TVOŘÍ 3 HISTORICKÉ ZEMĚ: **ČECHY, MORAVA A SLEZSKO.**

MAPA ČESKÉ REPUBLIKY:



HLAVNÍM MĚSTEM JE PRAHA.


JE TO NEJVĚTŠÍ MĚSTO ČESKÉ REPUBLIKY.



NAPIŠ, JAK SE JMENUJE HLAVNÍ MĚSTO ČR:

V MINULOSTI BYLA PRAHA SÍDLEM ČESKÝCH KRÁLŮ.
DNES NA PRAŽSKÉM HRADĚ SÍDLÍ PREZIDENT.
SOUČASNÝM **ČESKÝM PREZIDENTEM JE**
MILOŠ ZEMAN.

DEJ DO KROUŽKU FOTOGRAFII, NA KTERÉ JE SOUČASNÝ ČESKÝ
PREZIDENT:



↑ POD FOTOGRAFIE DOPLŇ JMÉNA PREZIDENTŮ:

TOMÁŠ GARRIGUE MASARYK

VÁCLAV HAVEL

MILOŠ ZEMAN

VÁCLAV KLAUS

↑ K FOTOGRAFII, NA KTERÉ JE 1. ČESKOSLOVENSKÝ PREZIDENT,
NAPIŠ ČÍSLICI 1.

PRAHOU PROTĚKÁ ŘEKA **VLTAVA**.

V PRAZE JE MNOHO VZÁCNÝCH PAMÁTEK.

NA VOLNÝ ŘÁDEK OPIŠ JEJICH NÁZVY:

PRAŽSKÝ HRAD _____




KARLŮV MOST _____



STAROMĚSTSKÝ ORLOJ _____



VÁCLAVSKÉ NÁMĚSTÍ



NÁRODNÍ MUZEUM



NÁRODNÍ DIVADLO



MĚSTSKOU HROMADNOU DOPRAVU V PRAZE ZAJIŠŤUJÍ: AUTOBUSY



TRAMVAJE



VLAKY



METRO



JE TU I VELKÉ LETIŠTĚ VÁCLAVA HAVLA.



NAPIŠ, JAK SE LETIŠTĚ JMENUJE:

NAPIŠ, KDO BYL VÁCLAV HAVEL:

NAPIŠ, JAKÉ DOPRAVNÍ PROSTŘEDKY MŮŽEME VYUŽÍT
PŘI CESTOVÁNÍ PO PRAZE:

Zdroje fotografií a obrázků:

<https://www.etaktik.cz/>

<http://www.kralovskacesta.cz/data/media/foto/medium/ju5e0919.jpg>

http://www.praguecityline.cz/wp-content/gallery/karluv-most-fotogalerie/pha1-karluv-most_101109_043.jpg

https://upload.wikimedia.org/wikipedia/commons/thumb/c/ce/Praha_Astronomical_Clock_02.jpg/440px-Praha_Astronomical_Clock_02.jpg

https://cdn.xsd.cz/resize/8e386668623e3506871c21060d3586f6_resize=1062,1500_.jpg?hash=660d9c364beaf384711bbe6de73d0893

https://www.nm.cz/file/36e88e1fe22d36c3122f1bb42c154da4/8489/headperex:webp/HB_NM_titulni.webp,h

https://www.nm.cz/file/36e88e1fe22d36c3122f1bb42c154da4/8489/headperex-2x:webp/HB_NM_titulni.webp

<https://www.datocms-assets.com/11302/1576514964-narodnidivadlo.png?w=500&auto=compress%2Cformat>

https://echo24.cz/img/5c90cc80ffd83e575da4b05d/500/260?_sig=Kp1XCLUHlisyFPPISLK19b4-KaT2kq1Vq91ZJZdnn2M

<https://mhd86.cz/wp-content/uploads/2018/05/DSC00747-1.jpg>

<https://mapa-metra.cz/wp-content/uploads/2019/10/Metro-Florenc-stanice-eskalatory-metra-Praha.jpg>

<https://www.pragueconvention.cz/image/3724/38>

https://g.denik.cz/1/df/letiste-praha-4_denik-630-16x9.jpg